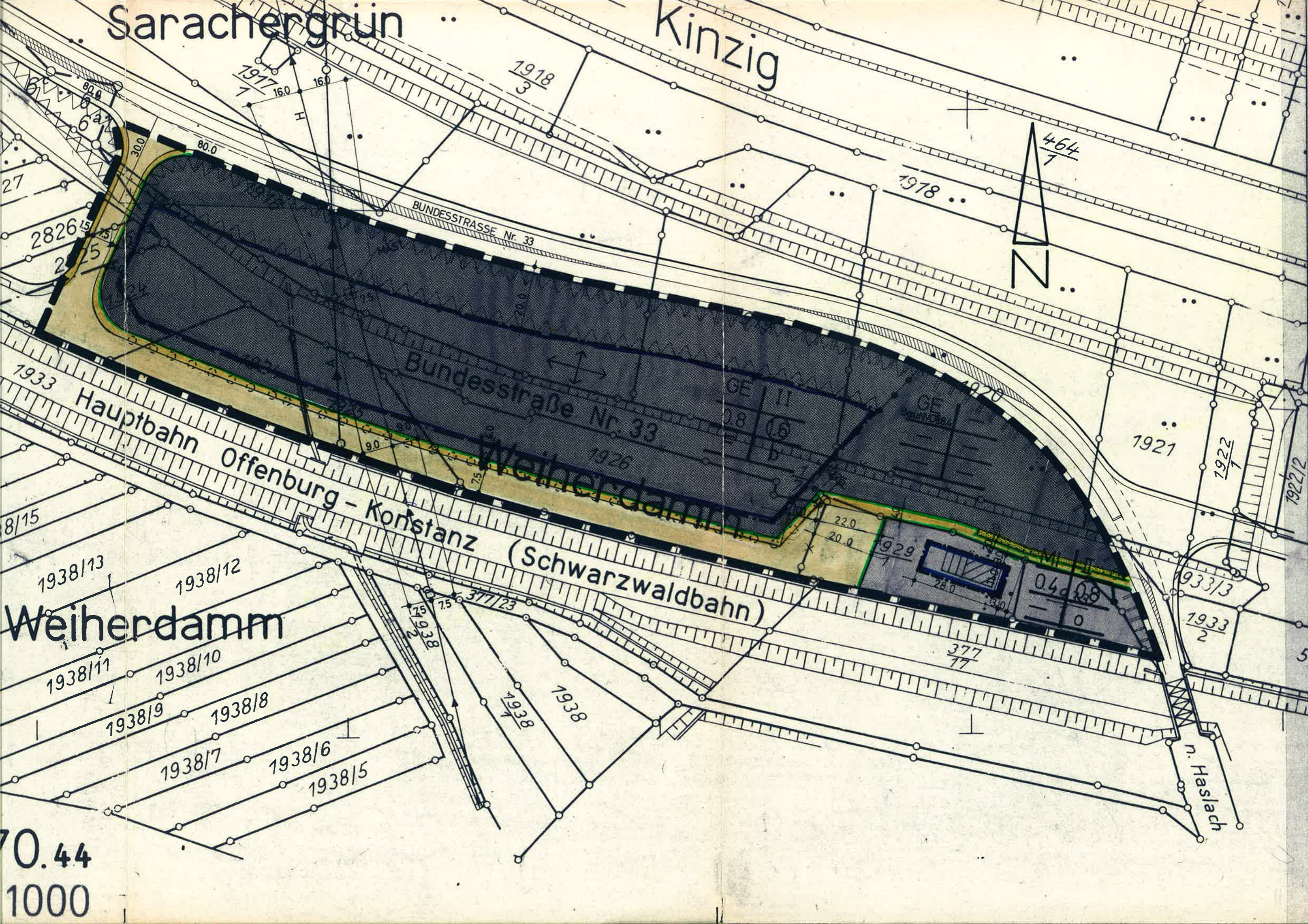


Sarachergrün


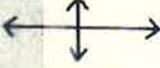








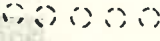
Kinzig



0.44
1000


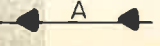



n. Haslach

ZEICHENERKLÄRUNG:

-  BAUGRENZE
-  HAUPTFIRSTRICHTUNG DER GEBAUDE
-  VON DER BEBAUUNG FREIZUHALTENDE FLÄCHE
-  SICHTFLÄCHE
-  PARALLEL
-  RADIUS
-  GEWERBEGEBIET
-  MISCHGEBIET
-  ÖFFENTL. GRÜNFLÄCHE
-  ÖFFENTL. VERKEHRSFLÄCHE
-  PFLANZGEBOT

NUTZUNGSSCHABLONE:

GEWERBEGEBIET	ANZAHL DER GESCHOSSE, HÖCHSTENS
GRUNDFLÄCHENZAHL	GESCHOSSFLÄCHENZAHL
DACHFORM	BAUWEISE b=BESONDERE (BIS 100.0 m)

-  GRENZE DES GELTUNGSBEREICHES
-  ABWASSERLEITUNG
-  HOCHSPANNUNGSLEITUNG
-  GRENZE UNTERSCHIEDLICHER NUTZUNG
-  ZUFAHRTSVERBOT

STADT HASLACH I.K. BEBAUUNGSPLAN GEWERBEGEBIET "WEIHERDAMM" ZEICHNERISCHER TEIL

MASSTAB 1:1000

AUSGEARBEITET IM AUFTRAG DER
STADT HASLACH I.K.

A.M. HUSSERL, PLANUNGSBÜRO
78 FREIBURG, BÜRGERWEHRSTR. 5
TELEFON 0761 - 70714

FREIBURG IM BRSG. GEZ. 25.6.73 -W

OFFENTLICH AUSGELEGT GEMASS § 2
(6) DES BBAUG. IN DER ZEIT
VOM 27. AUG. 1973 BIS 27. SEP. 1973
AUF GRUND DER BEKANNTMACHUNG
VOM 14. AUG. 1973



Haslach i. K. 28. SEP. 1973



Suhrmatt

Das obere

Stricker Feld

Sarachergrün

Kinzig

GE 33

Weierdamm

Vorderer Stricker

Triangel

Sportplatz

Badeplatz

Unter'm Gottesacker

Eichenbach

D. Stricker

STADT HASLACH

BEBAUUNGSPLAN GEWERBEGEBIET
WEIERDAMM ÜBERSICHTSPLAN
MASSTAB: 1:5000

A. M. HUSSERL PLANUNGSBÜRO
78 FREIBURG, BÜRGERWEHRSTR. 5, TEL. 70714

A. M. Hussler

Jhlegraben

Sommerhalde