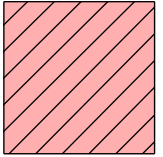



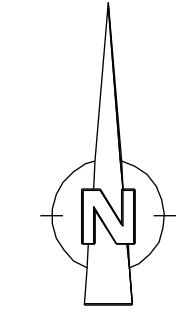



-  Wohnbauflächen
-  Waldfläche
-  Grünflächen
-  Flächen für die Landwirtschaft



Anlage 5

Planung: Kappis Ingenieure GmbH Europasalle 3 07953 Lützen Phone 03 78 21 / 9 23 74 0 Niederlassung Leipzig Ottomstraße 8 • 04103 Leipzig Phone 03 41 / 24 73 69 28 www.kappis.de			
Koordinatensystem: <input type="checkbox"/> GK <input type="checkbox"/> UTM		Auflage:	
Auftraggeber: Verenbarte Verwaltungsgemeinschaft Haslach Am Marktplatz 1 77716 Haslach im Kinzigtal		Freigabe:	
Bearbeitet: 05.12.2022		Zeichen:	
Gezeichnet: 05.12.2022		Revisions:	
Planung vom: 05.12.2022		Projekt: 2022-074	
Lageplan-Gemeinde Haslach Berichtigung Bereich "Lautenbachergasse- Sandhaasenhalle"		IMP-Datensatz: 05.12.2022	
H= 257 mm		B= 900 mm	
PROJEKT: 05.12.2022		PROJEKT: 05.12.2022	