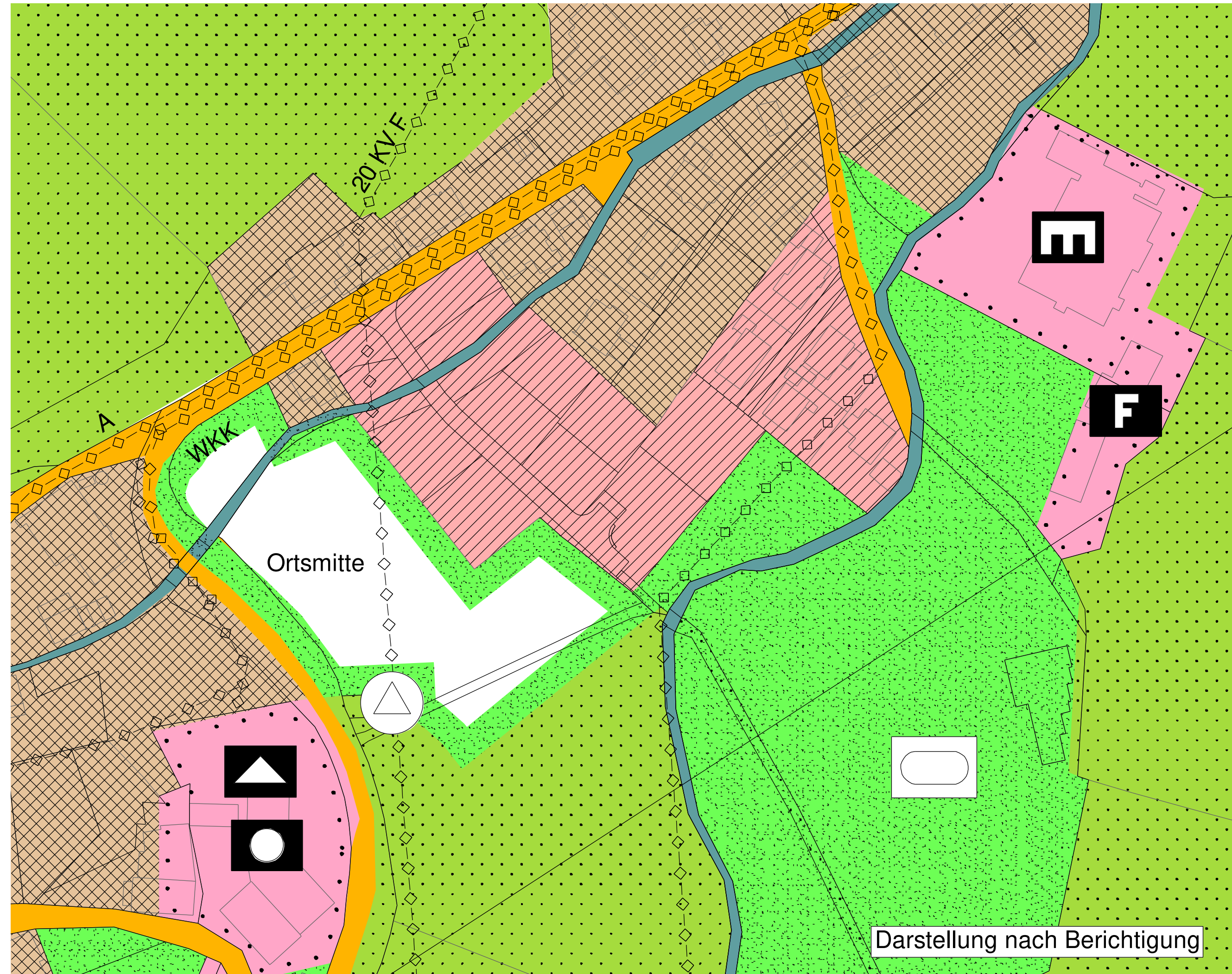
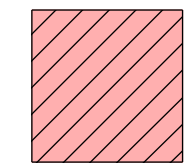
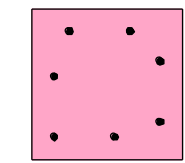
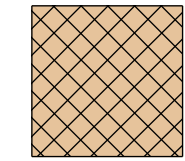




Auszug aus dem rechtswirksamen FNP



Darstellung nach Berichtigung

-  Wohnbauflächen
-  Flächen für den Gemeinbedarf
-  Gemischte Bauflächen
-  Grünflächen
-  Flächen für die Landwirtschaft

### Anlage 3

<b>Planung:</b> Kappis Ingenieure GmbH Europastr. 3 · 77033 Lahr · Fax 0 78 21 / 9 23 74 0 Niederlassung Lahr Chiemstr. 14 · 74103 Lahr · Fax 03 41 / 24 73 89 28 www.kappis.de			
<b>Auftraggeber:</b> Vereinbarte Verwaltungsgemeinschaft Haslach Am Marktplatz 1 77716 Haslach im Kinzigtal		<b>Anlage:</b> Berichtigung des rechtswirksamen Flächennutzungsplans Lageplan - Gemeinde Steinach Berichtigung Bereich "Talstraße"	
Koordinatensystem: <input checked="" type="checkbox"/> GK <input type="checkbox"/> UTM		Maßstab 1: 1000	
Datum: 05.12.2023		Zeichen: Stern	
bearbeitet: 05.12.2023		gezeichnet: 05.12.2023	
gezeichnet: 05.12.2023		gezeichnet: 05.12.2023	
Projekt: 2023-074		Projekt: 2023-074	
H= 297 mm B= 500 mm		RIB IT WOB civil 2023	