


ÄNDERUNGSPLAN

zum Bebauungsplan "Breite"
im Bereich des Grundstücks
Flst.Nr. 573 in Haslach i.K.
(M 1 : 1000)


--- Geltungsbereich
— Baugrenze

1. Aufgestellt nach § 2 Abs. 1 BBauG durch Gemeinderatsbeschuß vom 31.1.1984 Haslach i.K., den 31.01.1984


 *Reu*, Bürgermeister

2. Öffentliche Auslegung
Öffentliche Bekanntmachung durch Veröffentlichung im "Offenburger Tageblatt" am 23. Juni 1984


Öffentliche Auslegung vom 3. Juli... bis 3. August 1984
Haslach i.K., den - 6. Aug. 1984

 *Reu*, Bürgermeister

3. Beschluß als Satzung
Nach § 10 BBauG i.V.m. § 4 GO am 11. Sep. 1984


Haslach i.K., den 11. Sep. 1984
 *Reu*, Bürgermeister

4. Genehmigung des Landratsamtes
Nach § 11 BBauG i.V.m. § 1 Abs.1 der 2. DVO der Landesreg.

Offenburg, den - 3. Okt. 1984


5. Inkrafttreten der Bebauungsplan-Änderung
Bekanntmachung der Genehmigung gem. § 12 BBauG durch Veröffentlichung im "Offenburger Tageblatt" am 24. Okt. 1984

Inkrafttreten am 24. Okt. 1984
Haslach i.K., den 24. Okt. 1984

 *Reu*, Bürgermeister

Planbearbeiter:
Stadtbaupamt Haslach i.K.
Reu

