







# STADT HASLACH I.K.

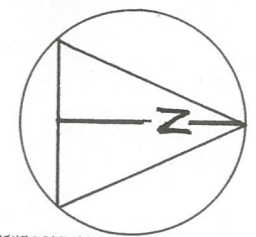
## BEBAUUNGSPLAN „INNENSTADT“

### ZEICHNERISCHER TEIL

-  Mischgebiet (Mi)
-  räumlicher Geltungsbereich



1. Aufgestellt nach § 2 Abs. 1 BauGB durch Gemeinderatsbeschluss vom **20. Okt. 1987**  
 Haslach i.K., den **21. Okt. 1987**  
 *W. Müller*, Bürgermeister
2. Öffentliche Auslegung nach § 3 Abs. 2 BauGB  
 Öffentliche Bekanntmachung durch Veröffentlichung im "Haslacher Stadtblatt" am **15. Jan. 1988**  
 Öffentliche Auslegung vom **25. Jan. 1988** bis **25. Feb. 1988**  
 Haslach i.K., den **26. Feb. 1988**  
 *W. Müller*, Bürgermeister
3. Beschlussfassung als Satzung nach § 10 BauGB i.V.m. § 73 LBO und § 4 GemO am **12. April 1988**  
 Haslach i.K., den **13. April 1988**  
 *W. Müller*, Bürgermeister
4. Inkrafttreten des Bebauungsplanes nach § 12 BauGB  
 Öffentliche Bekanntmachung im "Haslacher Stadtblatt" am **-3. Juni 1988**  
 Inkrafttreten am **-3. Juni 1988**  
 Haslach i.K., den **-3. Juni 1988**  
 *W. Müller*, Bürgermeister



21. Oktober 1987

Maßstab 1 : 1500