

Umweltbericht mit integriertem GOP "Im Brühl II", Haslach

Planung


Flächen für Maßnahmen zum Schutz, zur Pflege und zur Entwicklung § 9 Abs. 1 Nr. 20

 Ausgleichsflächen F1 - F3

Flächen zum Anpflanzen von Bäumen, Sträuchern und sonstigen Bepflanzungen § 9 Abs. 1 Nr. 25a

 Anpflanzung von Bäumen


Flächen zum Erhalt von Bäumen, Sträuchern und sonstigen Bepflanzungen § 9 Abs. 1 Nr. 25b


 Erhaltung von Bäumen

Sonstige Grünflächen

 Straßenbegleitgrün (60.50, 4 Punkte)

 Parkanlage (60.50, 6 Punkte)

 Garten (60.50, 8 Punkte)

 Kanal (12.50, 4 Punkte)

Stadt Haslach

Anlage 2

Umweltbericht mit integriertem
Grünordnungsplan "Brühl II"

Verfahrensstand

Satzungsfassung
04.11.2014

Es wird bestätigt, dass der Inhalt dieses Planes sowie die planungsrechtlichen Festsetzungen und die örtlichen Bauvorschriften mit den hierzu ergangenen Beschlüssen des Gemeinderates der Stadt Haslach übereinstimmen.

Haslach, den 4. NOV. 2014

Bürgermeister
Herr Heinz Winkler

Maßnahmenplan

Die Planunterlage nach dem Stand vom 4. NOV. 2014 entspricht den Anforderungen des § 1 PlanZVO vom 18.12.1990

Der Bebauungsplan ist durch ortsübliche Bekanntmachung nach § 10 (3) BauGB in Kraft getreten.

Haslach, den 4. NOV. 2014

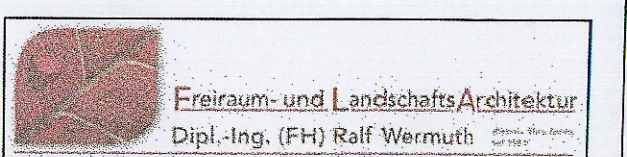
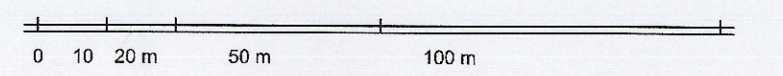
Bürgermeister
Herr Heinz Winkler

Plandaten

M. 1 / 1.000
Im Originalformat (siehe unten)

Plandatum: 13.10.2014

Bearbeiter: We/So
Projekt-Nr: 12-062
Planformat: 763 x 492



Hartheimer Str. 20 • 79427 Eschbach • Tel 07634/694841-0
buero@FLA-wermuth.de • www.FLA-wermuth.de

