

ÄNDERUNGSPLAN


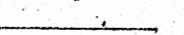





STADT HASLACH

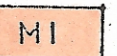





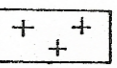


BEBAUUNGSPLAN FRIEDHOF

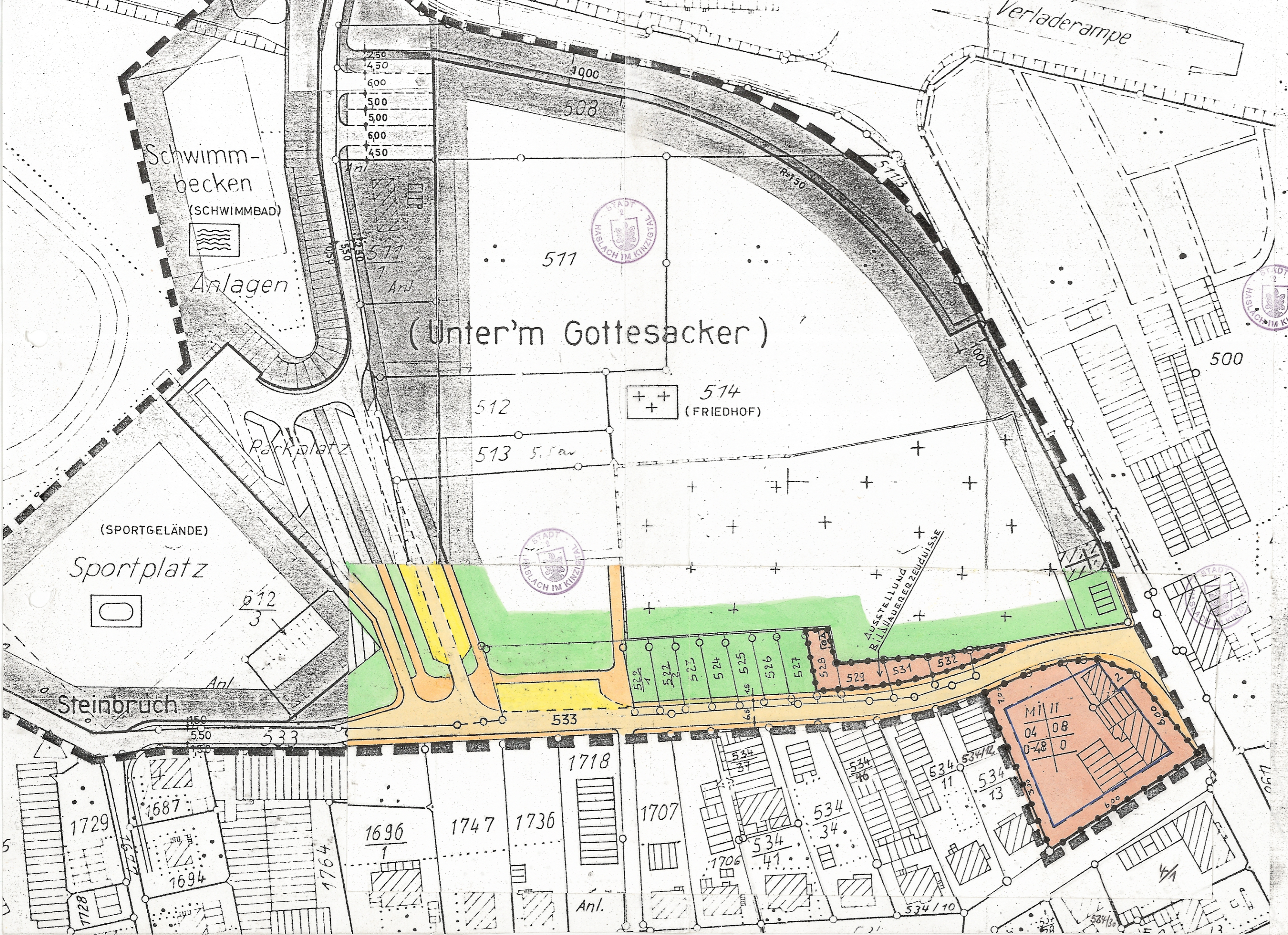
STRASSEN - BAULINIEN- U. GESTALTUNGSPLAN

M: 1: 1000

ZEICHENERKLÄRUNG

-  PLANUNGSGRENZE
-  STRASSENBEGRENZUNGSLINIE
-  BAUGRENZE
-  ÖFFENTL. GRÜNFLÄCHE
-  VERKEHRSFLÄCHE
-  PARKFLÄCHE
-  FUSSWEG

-  MI MISCHGEBIET
-  II HÖCHSTGRENZE DER VOLLGESCH.
-  04 GRUNDFLÄCHENZAHL
-  08 GESCHOSSFLÄCHENZAHL
-  9-48° DACHNEIGUNG
-  0 OFFENE BAUWEISE
-  ++ FRIEDHOF
-  ○ SPORTGELÄNDE
-  ~ SCHWIMMBAD




1. Aufgestellt nach § 2 Abs. 1 BBauG durch Gemeinderatsbeschuß vom 24.3.1981.


Den 1.4.1981

 Bürgermeister


2. Öffentliche Auslegung des Entwurfs nach § 2 a Abs. 6 BBauG vom 28.7.1981 bis 28.8.1981 nach satzungsgemäßer Bekanntmachung.

Den 24.7.1981

 Bürgermeister

3. Als Satzung gem. § 10 BBauG i.V. mit § 4 GO beschlossen am 8.9.1981.

Den 8.9.1981

 Bürgermeister

4. Genehmigt nach § 11 BBauG am

Den - 2. 12. 1981

 Landratsamt Ortenaukreis

5. Inkrafttreten nach Bekanntmachung der Satzung ~~xxx~~ und der Genehmigung am 26.12.1981

Haslach i.K.
 Den 31.12.1981

 Bürgermeister