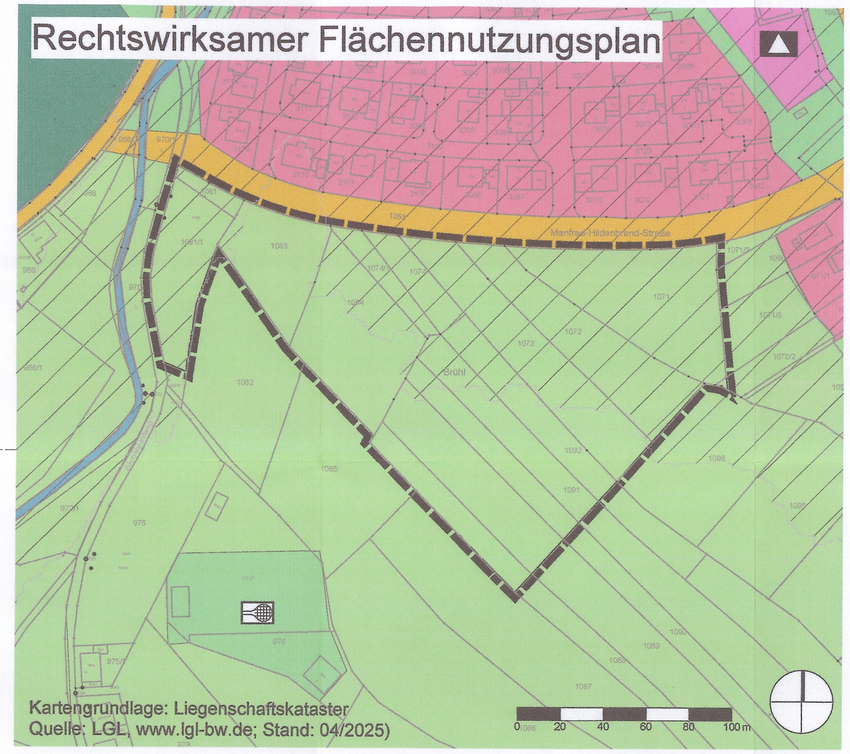

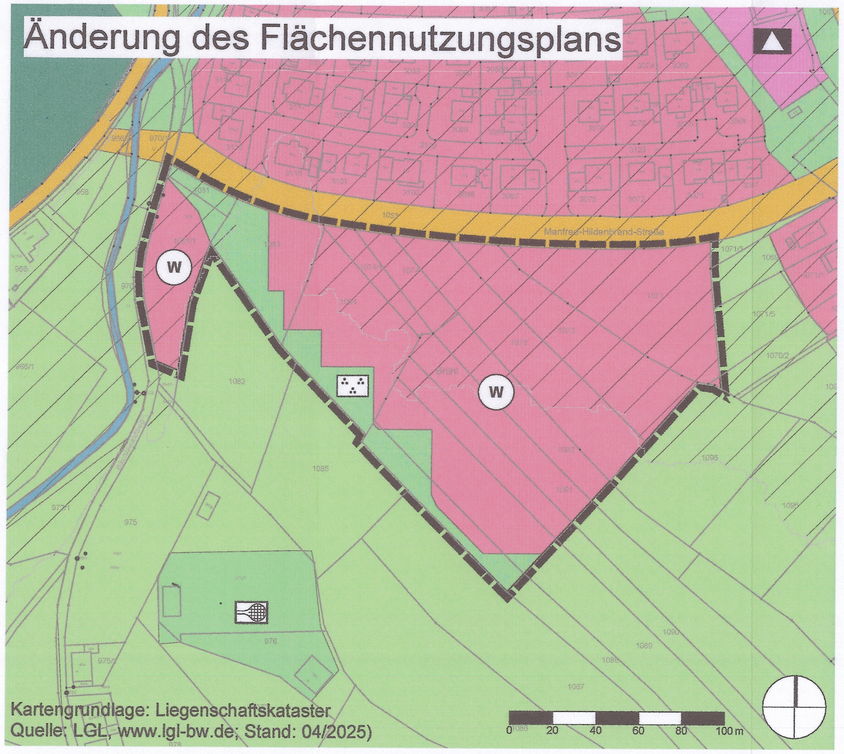

PLANZEICHENLEGENDE

ART DER BAULICHEN NUTZUNG
§ 1 Abs. 1 BauNVO

W — Wohnbaufläche

FLÄCHEN FÜR DEN GEMEINBEDARF
§ 5 Abs. 2 Nr. 2 a BauGB

Flächen für den Gemeinbedarf

Schule

FLÄCHEN FÜR DEN ÜBERÖRTLICHEN VERKEHR
§ 5 Abs. 2 Nr. 3 BauGB

Sonstige überörtliche und örtliche Hauptverkehrsstraßen

GRÜNFLÄCHEN
§ 5 Abs. 2 Nr. 5 BauGB

Öffentliche Grünfläche mit Zweckbestimmung Parkanlage

Öffentliche Grünfläche mit Zweckbestimmung Tennis

WASSERFLÄCHEN
§ 5 Abs. 2 Nr. 7 BauGB

Wasserflächen

FLÄCHEN FÜR DIE LANDWIRTSCHAFT UND DEN WALD
§ 5 Abs. 2 Nr. 9 a und b BauGB

Flächen für die Landwirtschaft

Flächen für den Wald

SONSTIGE PLANZEICHEN

Grenze des räumlichen Geltungsbereiches

2605 — Flurstücksgrenze, Flurstücksnummer

NACHRICHTLICHE ÜBERNAHME

Überflutungsfläche HQextrem

Genehmigt gemäß § 6 Bau GB
Landratsamt Ortenaukreis
Offenburg, den 24. Juni 2026
LANDRATSAMT ORTENAUKREIS
Schaub

Ausfertigungsvermerk
Es wird bestätigt, dass der Inhalt dieses Flächennutzungsplanes mit seinen Darstellungen durch Zeichnung, Farbe, Schrift und Text mit den hierzu ergangenen Beschlüssen der Vereinbarten Verwaltungsgemeinschaft übereinstimmt.

Haslach, den 22. Mai 2026
STADT HASLACH IM KINZIGTAL
Armin Hansmann
Vorsitzender der VVG

Genehmigungsvermerk
Genehmigung durch die höhere Verwaltungsbehörde gem. § 6 Abs. 1 BauGB
23. Juni 2026

Bekanntmachung und Rechtswirksamkeit
Ortsübliche Bekanntmachung der Genehmigung gem. § 6 Abs. 5 BauGB
17. Juli 2026

Mit der ortsüblichen Bekanntmachung wird die Flächennutzungsplanänderung rechtswirksam.

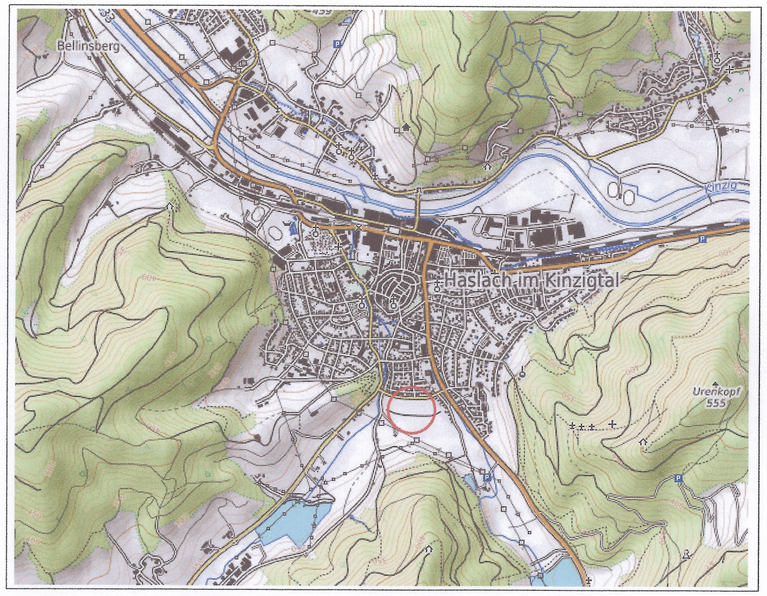

Vereinbarte Verwaltungsgemeinschaft Haslach

Projekt: **15. punktuelle Änderung des FNP für den Bereich "Brühl III", Gemarkung Haslach**

Inhalt: **01 Zeichnerischer Teil**

Projektnummer	22045	Datum	07.01.2026
Maßstab	1:2000	bearbeitet	MKI

BHM Planungsgesellschaft mbH
Bruchsal ▪ Freiburg ▪ Nürtingen
07251-98198-0
07251-98198-29
info@bhmp.de
www.bhmp.de