



10. Änderung des Bebauungsplanes ^{Fert. 4}
 "Mühlen-/Mühlenbacher Straße" ^{Anl. 4}
 im vereinfachten Verfahren
 im Bereich Julius-Allgeyer-Str.
 Deckblatt
 zum Bauflichtenplan des Beb. Planes
 "Mühlen-/Mühlenbacher Straße"

--- Geltungsbereich
 — Baugrenze


Aufgestellt
 nach § 2 Abs. 1 BauGB vom 8.12.86
 durch Gemeinderatsbeschluss
 vom 25. Febr. 1997

Haslach i.K., 25. Febr. 1997

 Winkler, Bürgermeister

Anhörung
 nach § 13 Abs. 1 Satz 2 BauGB vom
 8.12.86 am 4./5.3.97

Haslach i.K., 5. März 1997

 Winkler, Bürgermeister

Als Satzung beschlossen
 nach § 10 BauGB v. 8.12.86 i.V.
 mit § 4 Abs. 1 GemO am 29. April 1997

Haslach i.K., 30. April 1997

 Winkler, Bürgermeister

Rechtskräftig
 nach § 12 BauGB v. 8.12.86 durch
 ortsübliche Bekanntmachung im
 städt. Amtsblatt am
 Inkrafttreten am
 9. April 1997
 Haslach i.K.,
 Winkler, Bürgermeister

Unbegl. Au-
 Liegensch.
 gefertigt am:
 9. April 1997
 Staatl. Vermessungs-
 Außenstelle

Darstellung
 Liegenschaft
 Außenstelle

Gefertigt: 25. Febr. 1997
 Stadtbauamt 77716 Haslach i.K.

Maßstab 1 : 1000