











LEGENDE

-  Geltungsbereich
-  Wiese / Grünstreifen (33.40)
-  Acker (37.10), Sonderkultur (37.20)
-  Gepflasterte oder versiegelte Fläche (60.20)
-  Park- /Gartenanlage des Hotels (60.60)
-  Gehölzgruppe / Gehölzbestand / Hecke
-  Laubbaum (A: Apfelbaum, Ba: Bergahorn, Es: Esche, Tb: Tulpenbaum, Wn: Walnuss)
-  Nadelbaum (Fi: Fichte, Ta: Tanne)

Anlage 5.2

**Büro für Landschaftsplanung
und angewandte Ökologie**
Dr. Alfred Winski - Diplom-Biologe

Mittelstraße 28 Telefon 07641/9370 180 email info@buero-winski.de
79331 Teningen Telefax 07641/9370 182 web www.buero-winski.de

STADT HASLACH

Bebauungsplan "Allmendacker II"

Umweltbericht mit Grünordnungsplan

Bestandsplan

Bearbeitet	Gezeichnet	Datum	Projektnummer	Plangröße	Maßstab
A. W., N. W.	N. Weller	10/2012	212.124	59,40 x 42,0	1:500