




ZEICHNERISCHE FESTSETZUNGEN

1. ART DER BAULICHEN NUTZUNG
MI Mischgebiet (§ 6 BauNVO)

2. MASS DER BAULICHEN NUTZUNG
 0,6 Grundflächenzahl
 1,2 Geschossflächenzahl
 III Vollgeschoss
 TH Traufhöhe als Höchstmaß
 FH Firsthöhe als Höchstmaß
 TH + FH jeweils in Meter über
 0h-Fußbodenhöhe EG

3. BAUWEISE; BAULINIE; BAUGRENZE
 O offene Bauweise
 Baugrenze

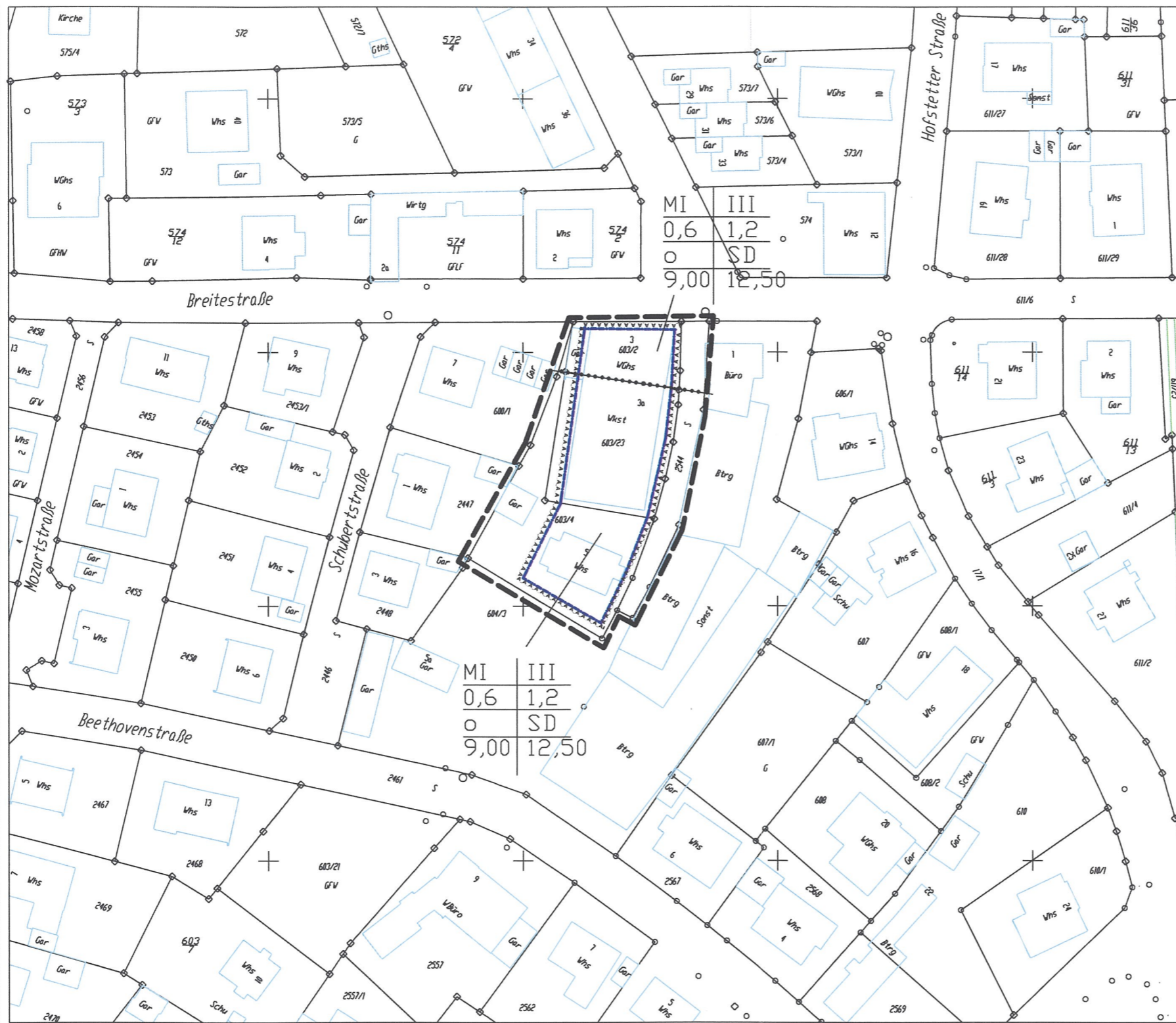
4. SONSTIGE FESTSETZUNGEN
 Grenze des räumlichen Geltungsbereichs gemäß § 9 Abs. 7 BauGB

 Flächen für Vorkehrungen zum Schutz gegen schädli. Umwelteinwirkungen (Lärm)

5. NUTZUNGSSCHABLONE

Umgabengebiet	Zahl der Vollgeschosse
Grundflächenzahl	Geschossflächenzahl
Bauweise	Dachform
Traufhöhe	Firsthöhe

Lageplan Maßstab 1:1000



Stadt Haslach

Bebauungsplan

"Breite"

5. Änderung - zeichnerischer Teil

Aufgestellt

im beschleunigten Verfahren nach § 13a BauGB
 mit Entwurfsbilligung und Auslegungsbeschluss
 durch den Gemeinderat
 ortsübliche Bekanntmachung
 öffentlich ausgelegt
 Haslach, den 18.04.2011

am 08.02.2011
 am 11.02.2011
 bis 21.03.2011



Heinz Winkler, Bürgermeister

Als Satzung beschlossen

nach §10 Abs. 1 BauGB in Verbindung mit § 74 LBO
 und § 4 Abs. 1 GemO Baden-Württemberg
 Haslach, den 18.04.2011

am 12.04.2011



Heinz Winkler, Bürgermeister

Rechtsverbindlich

nach §10 Abs.3 BauGB durch
 ortsübliche Bekanntmachung
 Haslach, den 18.04.2011

am 15.04.2011



Heinz Winkler, Bürgermeister

Ausfertigung:

Es wird bestätigt, dass der Inhalt dieses Plans, sowie die textlichen Festsetzungen unter Beachtung des vorstehenden Verfahrens mit den hierzu ergangenen Beschlüssen des Gemeinderats der Stadt Haslach übereinstimmen

Haslach, den 18.04.2011



Heinz Winkler, Bürgermeister

Fassung vom 12.04.2011