




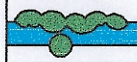












Umweltbericht mit integriertem GOP "Im Brühl II", Haslach Bestand und Bewertung

-  Acker (37.10, 4 Punkte)
 -  Grünland (33.41, 13 Punkte)
 -  Streuobstwiese (33.60, 45.40b, 18 Punkte)
 -  Intensivgrünland mit Baumgruppen (33.60, 45.10 12 Punkte)
 -  Vielfältige Gartenanlagen (60.50, 4 - 12 Punkte)
 -  Ausgebauter Bachabschnitt mit Ufergehölze (12.20, 16 Punkte)
 -  Kanal (12.50, 4 Punkte)
 -  Baumallee, Einzelbäume (45.10, 6 Punkte)
 -  Feld-Grasweg (60.25, 4 Punkte)
 -  Schotterweg (60,23, 2 Punkte)
 -  Kleine Grünfläche (60.50, 4 Punkte)
 -  Straße, Platz (60,20, 1 Punkte)
 -  Von Bauwerken bestandene Fläche (60,10, 1 Punkte)
- Sonstiges**
-  Flurstücksnummern
 -  Geltungsbereich
 -  Flurstücksgrenze

Stadt Haslach Anlage 1

Umweltbericht mit integriertem Grünordnungsplan "Brühl II"

Verfahrensstand

Satzungsfassung
04.11.2014

Es wird bestätigt, dass der Inhalt dieses Planes sowie die planungsrechtlichen Festsetzungen und die örtlichen Bauvorschriften mit den hierzu ergangenen Beschlüssen des Gemeinderates der Stadt Haslach übereinstimmen.

Haslach, den 4. NOV. 2014

Bürgermeister
Herr Heinz Winkler

Bestands- und Bewertungsplan

Die Planunterlage nach dem Stand vom 4. NOV. 2014 entspricht den Anforderungen des § 1 PlanZVO vom 18.12.1990

Der Bebauungsplan ist durch ortsübliche Bekanntmachung nach § 10 (3) BauGB in Kraft getreten.

Haslach, den 4. NOV. 2014

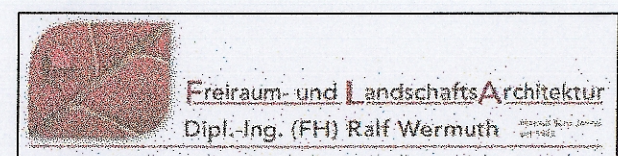
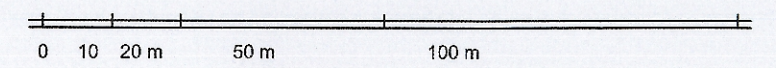
Bürgermeister
Herr Heinz Winkler

Plandaten

M. 1/ 1.000
im Originalformat (siehe unten)

Plandatum: 13.10.2014

Bearbeiter: We/So
Projekt-Nr: 12-062
Planformat: 763 x 491



Harthermer Str. 20 • 79427 Eschbach • Tel 07634/694841-0
buero@FLA-wermuth.de • www.FLA-wermuth.de

