
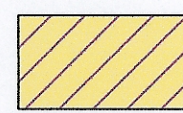








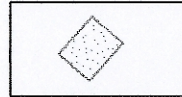


Umweltbericht mit integriertem GOP "Im Brühl II", Haslach

E 3: Ausgleich für Umweltbelang Arten / Biotope auf einer Teilfläche von Flurstück 2071, Gemarkung Haslach auf 14.100 m²

-  1: Erhaltung und Pflege bestehender Gehölzstrukturen, Bestandschutz für Obst- und Altbäume
-  2: Anlage einer samenbringenden Staudenflur
-  3: Pflanzung von sieben standortgerechten heimischen Hochstamm-Äpfelbäumen
-  4: Pflanzung einer Feldhecke aus standortgerechten Sträuchern
-  5: Beweidung der bestehenden Grünlandfläche

Sonstiges

-  Flurstücke
-  Geschütztes Biotop nach §30 BNatSchG
-  Geltungsbereich
-  Gebäude

Stadt Haslach

Anlage 5

Umweltbericht mit integriertem
Grünordnungsplan "Brühl II"

Verfahrensstand

Satzungsfassung
04.11.2014

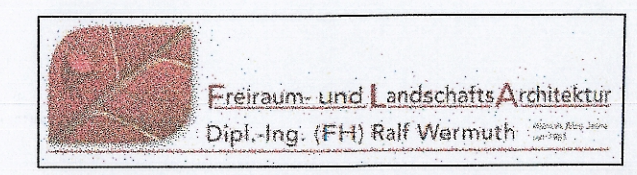
Ausgleichsmaßnahme E3 außerhalb des Plangebietes

Plandaten

M. 1 / 1.000
Im Originalformat (siehe unten)

Plandatum: 13.10.2014

Bearbeiter: So/Be
Projekt-Nr: 12-062
Planformat: 700 x 550



Freiraum- und Landschaftsarchitektur
Dipl.-Ing. (FH) Ralf Wermuth

Hartheimer Str. 20 • 79427 Eschbach • Tel 07634/694841-0
buero@FLA-wermuth.de • www.FLA-wermuth.de

