






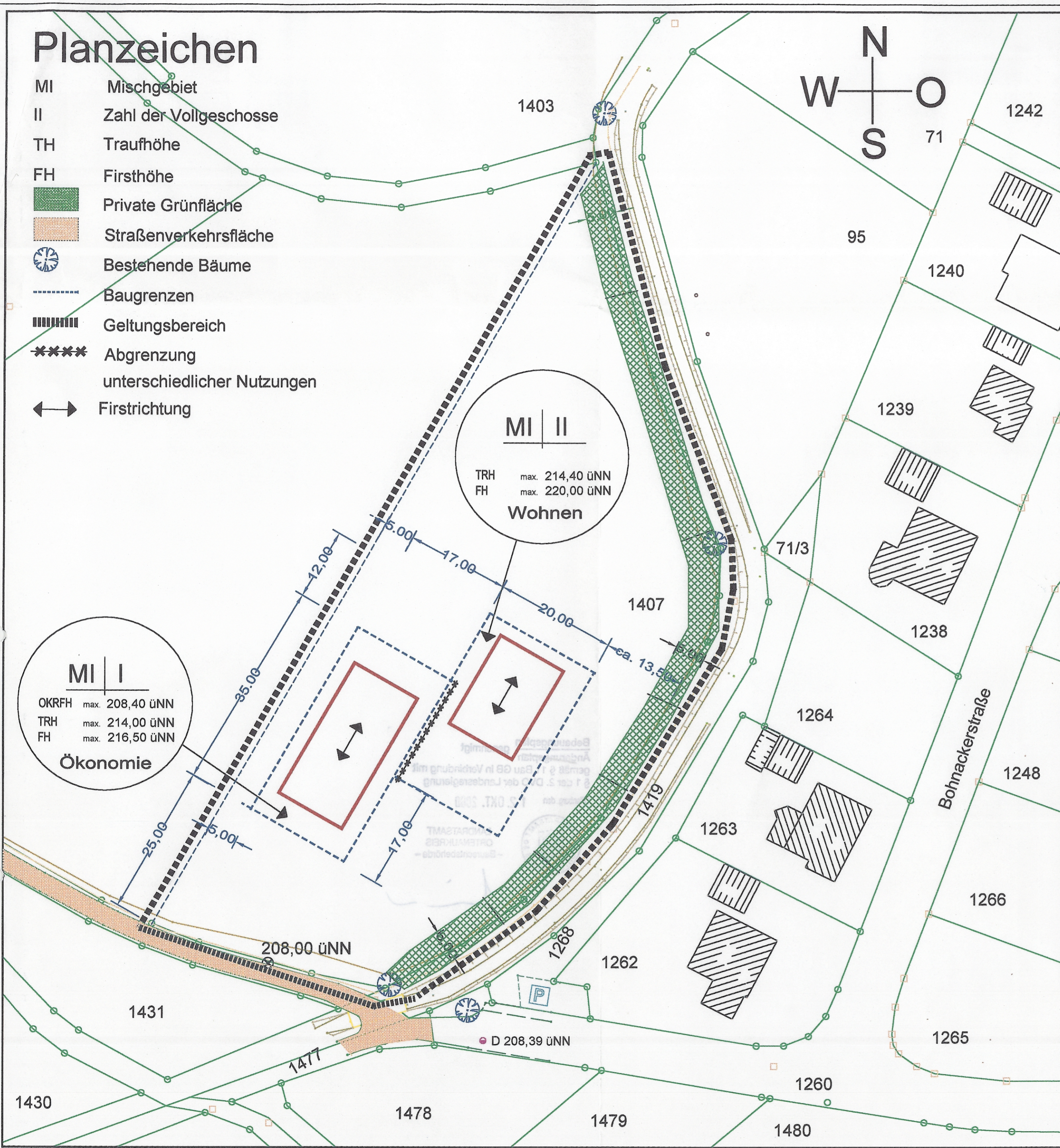
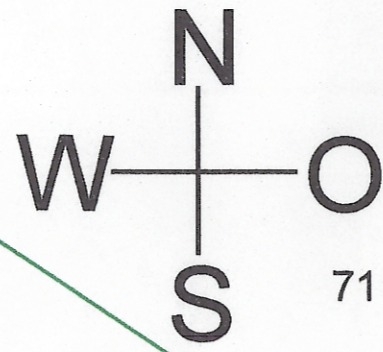


Planzeichen

- MI Mischgebiet
- II Zahl der Vollgeschosse
- TH Traufhöhe
- FH Firsthöhe
-  Private Grünfläche
-  Straßenverkehrsfläche
-  Bestehende Bäume
-  Baugrenzen
-  Geltungsbereich
-  Abgrenzung unterschiedlicher Nutzungen
-  Firstrichtung



Stadt Haslach

Bebauungsplan "Neumatt"

Lageplan M: 1 : 500

Planaufstellung

Nach § 2 Abs. 1 BauGB durch Beschluss des Gemeinderates am 21.03.2000

Aufstellung ortsüblich bekannt gemacht am 24.03.2000

Bürgerbeteiligung

Frühzeitige Bürgerbeteiligung nach § 3 Abs. 1 BauGB am 31.05.2000

Beteiligung der Träger öffentl. Belange

nach § 4 Abs. 1 BauGB vom 24.04. bis 25.05.2000

Entwurfsbilligung

und Beschluss zur Auslegung des Entwurfs in der öffentlichen Gemeinderatssitzung am 13. Juni 2000

Öffentliche Auslegung

nach § 3 Abs. 2 BauGB in der Zeit vom 26.06. bis 26.07.2000

Die öffentliche Bekanntmachung erfolgte am 16. Juni 2000

Satzungsbeschluss


nach § 10 Abs. 1 BauGB am 18. Sept. 2000

Haslach, den 18. Sept. 2000

Der Bürgermeister
Heinz Winkler

Genehmigung

nach § 10 Abs. 2 BauGB wurde der Bebauungsplan durch das Landratsamt Ortenaukreis am 12.10.2000 genehmigt.



Rechtskraft

nach § 10 Abs. 3 BauGB durch ortsübliche Bekanntmachung am 27. Okt. 2000

Stadtbauamt Haslach, den 18. Sept. 2000

Fert. 2