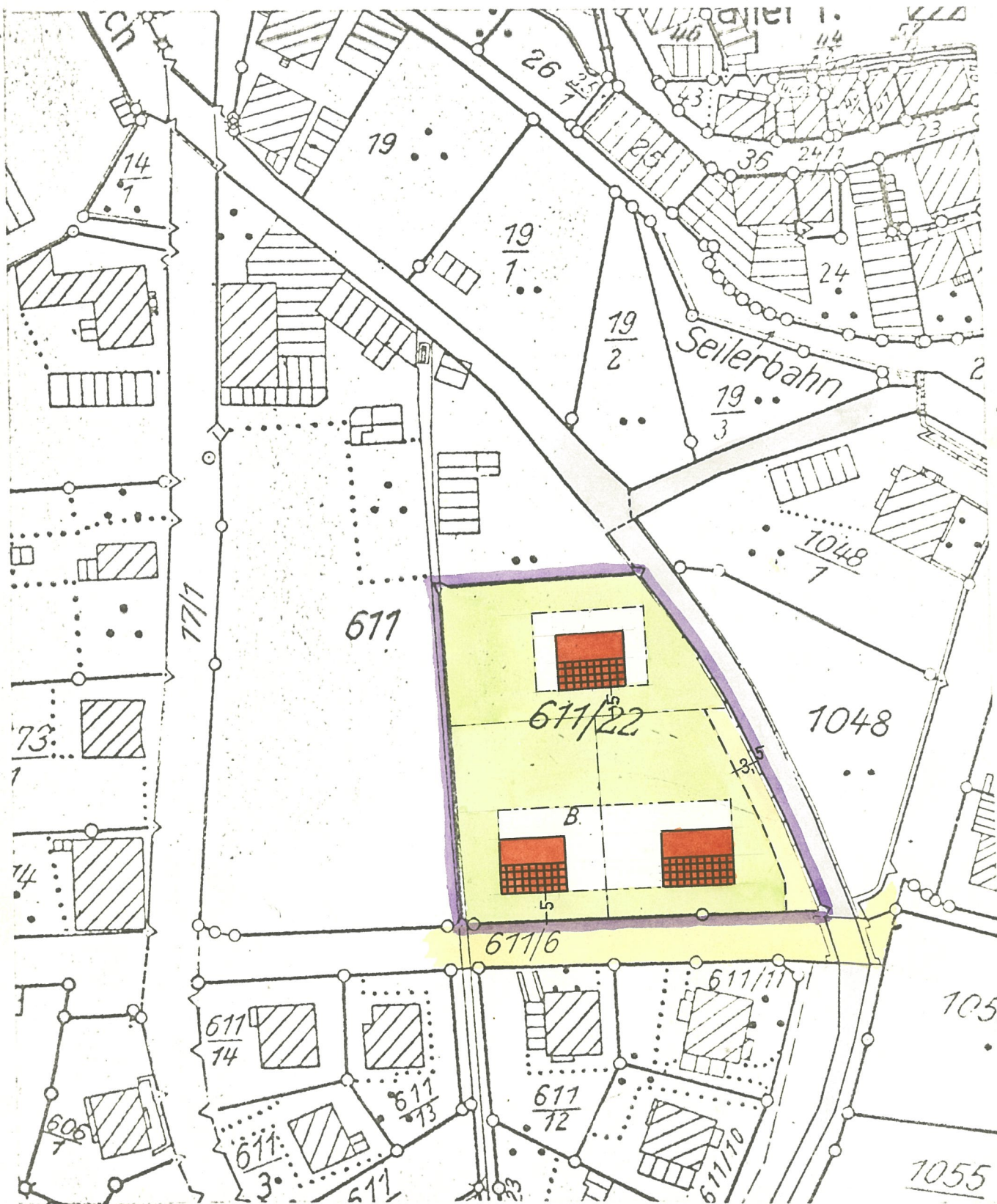


Auszug aus dem Liegenschaftskataster
für Flurstück Nr. 611, 611/22 der Gemarkung Haslach

Deckblatt: Gestaltungsplan



Haslach i. K., den 10. Okt. 1966

















Anlage zum Antrag vom 10. Okt. 1966

Maßstab = 1: 1000

Der Bürgermeister:

Staatl. Vermessungsamt
762 Wolfach
Oberwolfacher Straße 24

E r l ä u t e r u n g e n

①		Festgestellte und bestehenbleibende Straßenflucht
②		Festgestellte und bestehenbleibende Bauflucht sowie Straßen- und Bauflucht
③		Aufzuhebende Bauflucht bei verbleibender Straßenflucht
④		Aufzuhebende Straßenflucht
⑤		Aufzuhebende Bauflucht sowie Straßen- und Bauflucht
⑥		Neufestzustellende Straßenflucht
⑦		Neufestzustellende Bauflucht sowie Straßen- und Bauflucht
⑧		Rückwärtige Baugrenze
⑨		Grenze des Planungsgebiets
⑩		Öffentliche Straßenflächen und Plätze
⑪		Öffentliche Grünflächen
⑫		Private Grünflächen
⑬		Bestehende Gebäude
⑭		Neue Gebäude 1-geschossig ab 48°
⑮		Neue Gebäude 2-geschossig 30 - 35°
⑯		Neue Gebäude 3-geschossig 30 - 35°