



Fert. 1
Anl. 4

ÄNDERUNGSPLAN

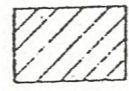
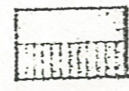





STADT HASLACH

BEB.-PLAN „LAUTENBACHER GASSE-SANDHAASENHALDE“

GESTALTUNGSPLAN

M=1:1000


ZEICHENERKLÄRUNG

	VORHANDENE BEBAUUNG	<u>Bebauungsplan</u> <u>Anderungsplan</u> genehmigt
	NEUE BEBAUUNG ZUM HANG 1-GESCH.	gemäß § 11 BBauG in Verbindung
	" " " TAL 2-GESCH.	mit § 2 Abs. 2 Ziffer 1 der
	" " 2-GESCH. SATTELDACH	2. DVO der Landesregierung.
	" " 4-GESCH.	2. DVO der Landesregierung.
	GEHWEG FAHRBAHN	Landratsamt - Baurechtsbehörde - in Vertretung
		OFFENTLICHE GRÜNFLÄCHE

6. 6. 1979
Landratsamt
Baurechtsbehörde
in Vertretung


1. Aufgestellt nach § 2 Abs. 1 BBauG durch Gemeinderatsbeschluss vom 17.10.1978

STADT
2 Haslach i.K., 17.10.1978

 *[Signature]*, Bürgermeister


2. Als Satzung beschlossen nach den §§ 10 und 13 BBauG i.V. m. § 4 GO am 8.5.1979

STADT
2 Haslach i.K., 8.5.1979

 *[Signature]*, Bürgermeister

3. Rechtskräftig durch Bekanntmachung nach § 12 BBauG vom 18.6.1979 und rechtsverbindlich am 29.6.1979

STADT
2 Haslach i.K., 2.7.1979

 *[Signature]*, Bürgermeister

STADTBAUAMT HASLACH i.K.
DEN 9. OKT. 1978
DER PLANFERTIGER:
[Signature]
STADTBAUAMT