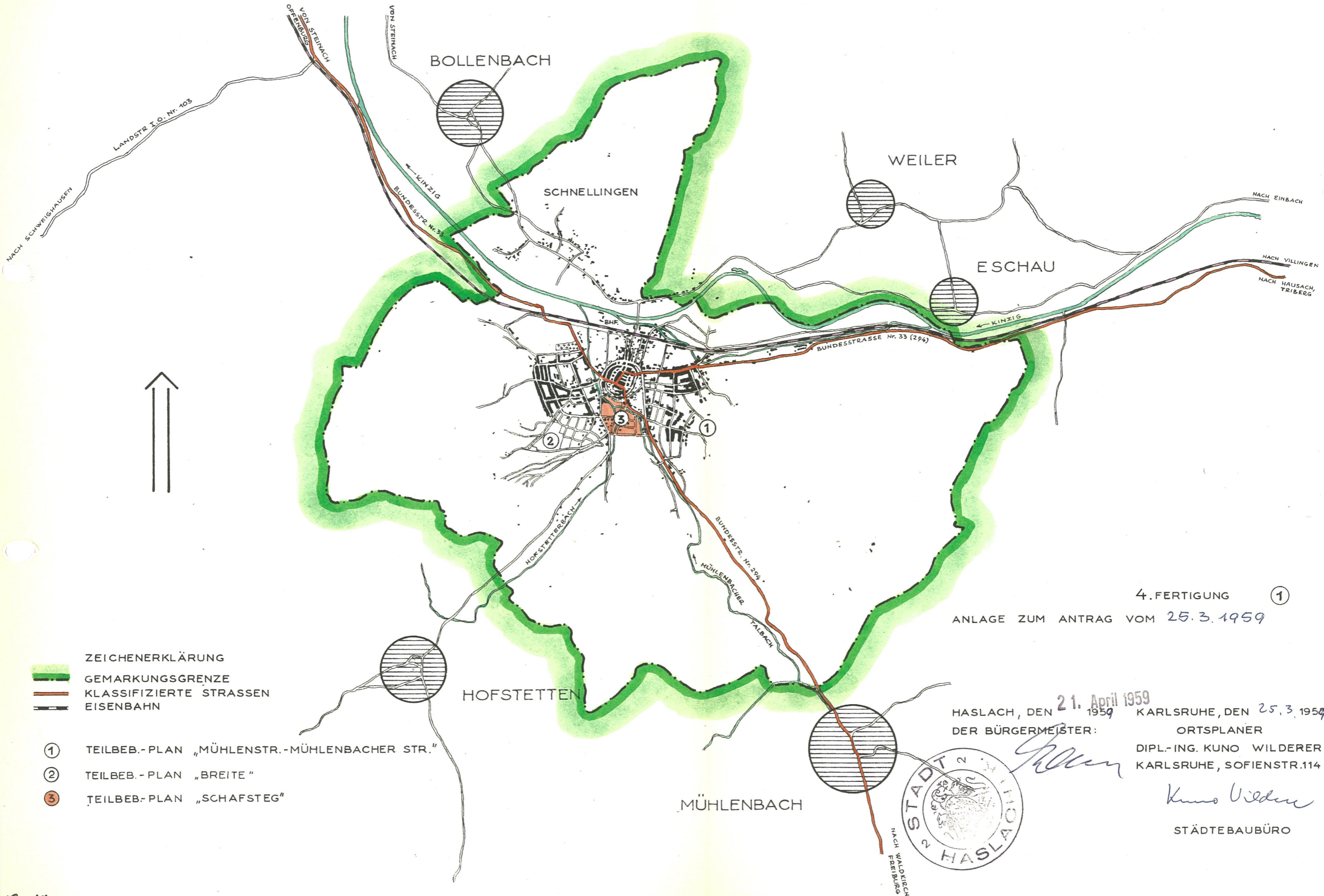





STADT HASLACH

ÜBERSICHTSPLAN M. 1:25000

ST-Ü-1



- ZEICHENERKLÄRUNG**
-  GEMARKUNGSGRENZE
 -  KLASSIFIZIERTE STRASSEN
 -  EISENBAHN
-
- ① TEILBEB.-PLAN „MÜHLENSTR.-MÜHLENBACHER STR.“
 - ② TEILBEB.-PLAN „BREITE“
 - ③ TEILBEB.-PLAN „SCHAFSTEG“

4. FERTIGUNG ①
ANLAGE ZUM ANTRAG VOM 25.3.1959

HASLACH, DEN 21. April 1959
DER BÜRGERMEISTER:

KARLSRUHE, DEN 25.3.1959
ORTSPLANER
DIPL.-ING. KUNO WILDERER
KARLSRUHE, SOFIENSTR.114



Kuno Wilderer
STÄDTEBAUBÜRO

Kreft