




Umweltbericht mit integriertem GOP "Im Brühl II", Haslach

Legende

Arten / Biotope

-  E 1: Anlage einer Streuobstwiese mit 15 heimischen Hochstamm-Obstbäumen auf einer Fläche von 3.089 m² (Flstck. 882)
-  E 2: Umwandlung eines bestehenden Fichtenbestandes in naturnahen Waldbestand mit u.a. Schwarzerlen, Esche, Hainbuche oder Vogelkirsche und standortgerechtem Strauchunterwuchs auf 2.600 m² (Flstck. 633/ 632 Teilfläche)

Boden

-  E 4: Entsiegelung und Rekultivierung einer bestehenden Parkplatzfläche auf 100 m² (Flstck. 1067/1)
- E 5: Kalkung von ca. 100 ha versauerter Waldböden im Gemeindewald der Stadt Haslach (Lage noch nicht festgelegt)



**Stadt
Haslach**

Anlage 4

Umweltbericht mit integriertem
Grünordnungsplan "Brühl II"

Verfahrensstand

**Satzungsfassung
04.11.2014**

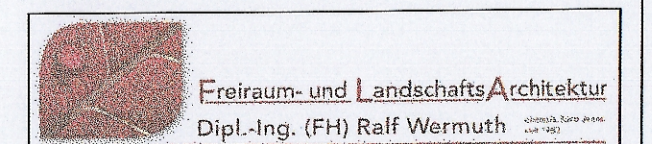
Ausgleichsmaßnahmen außerhalb des Plangebietes

Plandaten

M. 1 / 5.000
Im Originalformat (siehe unten)

Plandatum: 13.10.2014

Bearbeiter: So/Be
Projekt-Nr: 12-062
Planformat: 709 x 491



Hartheimer Str. 20 • 79427 Eschbach • Tel 07634/694841-0
buero@FLA-wermuth.de • www.FLA-wermuth.de

